











Legenda

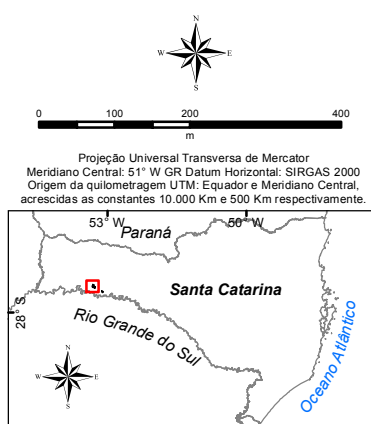
-  Rios
-  Massa d'água
-  Talhões e respectivos números
-  APPs
-  Limite da FLONA Chapecó - Gleba II




Cobertura Vegetal

-  Floresta Ombrófila Mista
-  Plantio de *Pinus* sp.; Plantio de *Pinus elliottii*; Plantio de *Pinus taeda*

Zonas

-  Zona Primitiva
-  Zona de Manejo Florestal
-  Zona de Uso Público



Execução:	Recursos de Compensação Ambiental:	Realização:
		
PLANO DE MANEJO DA FLORESTA NACIONAL DE CHAPECÓ		
<i>Mapa 4.2: Zoneamento da Floresta Nacional de Chapecó - Gleba II</i>		
Data:	Escala:	
Outubro/2011		1: 20.000