

DECRETO Nº 8.036 DE 20 DE SETEMBRO DE 2001

Altera a poligonal da Área de Proteção Ambiental - APA do Pratigi, na forma que indica, e dá outras providências.

O GOVERNADOR DO ESTADO DA BAHIA, no uso de suas atribuições, tendo em vista o disposto na Lei nº 7.799, de 7 de fevereiro de 2001, e com fundamento nas Leis Federais nºs 6.902, de 27 de abril de 1981, e 9.985, de 18 de julho de 2000, bem assim nas Resoluções CONAMA nºs 10, de 14 de dezembro de 1988, e 12, de 14 setembro de 1989,

considerando a necessidade de ampliar a proteção das restingas e manguezais, característicos do ecossistema da Mata Atlântica nesta sub-região, para as áreas de estuário do município de Igrapiúna até a foz do Rio Pinaré, devido ao excelente estado de conservação decorrente do isolamento físico;

considerando a necessidade de proteção ambiental da Bacia Hidrográfica do Rio Juliana e maciços florestais adjacentes, pelos remanescentes de Floresta Ombrófila Densa em avançado estágio de regeneração, e pelo exuberante complexo hídrico, que contribuem para a estabilidade de todo o singular sistema hidrográfico microregional, incluindo a Cachoeira da Pancada Grande, importante atrativo turístico da região,

D E C R E T A

Art. 1º - Fica alterada a poligonal da Área de Proteção Ambiental – APA do Pratigi, criada pelo Decreto nº 7.272, de 02 de abril de 1998, abrangendo os municípios de Nilo Peçanha, Ituberá, Igrapiúna, Piraí do Norte e Ibirapitanga, com área estimada de 85.686 ha, conforme memorial descritivo e mapa de localização que constituem os Anexos I e II deste Decreto.

Art. 2º - Cabe ao Centro de Recursos Ambientais - CRA, vinculado à Secretaria do Planejamento, Ciência e Tecnologia, na condição de entidade administradora da APA, dentre outras competências previstas na legislação própria, especialmente na Resolução CONAMA nº 10, de 14 de dezembro de 1988:

- I - elaborar o zoneamento ecológico-econômico e o plano de gestão da área;
- II - analisar e emitir pareceres para o licenciamento de empreendimentos na área;
- III - exercer a supervisão e fiscalização das atividades a serem realizadas na área, respeitada a competência municipal;



IV - promover a formação de um corredor ecológico, possibilitando o fluxo de genes e o movimento da biota, facilitando a dispersão de espécies.

Art. 3º - Este Decreto entrará em vigor na data de sua publicação.

Art. 4º - Revogam-se as disposições em contrário.

PALÁCIO DO GOVERNO DO ESTADO DA BAHIA, em 20 de setembro de 2001.

CÉSAR BORGES
Governador

Sérgio Ferreira
Secretário de Governo

Luiz Carreira
Secretário do Planejamento, Ciência e Tecnologia



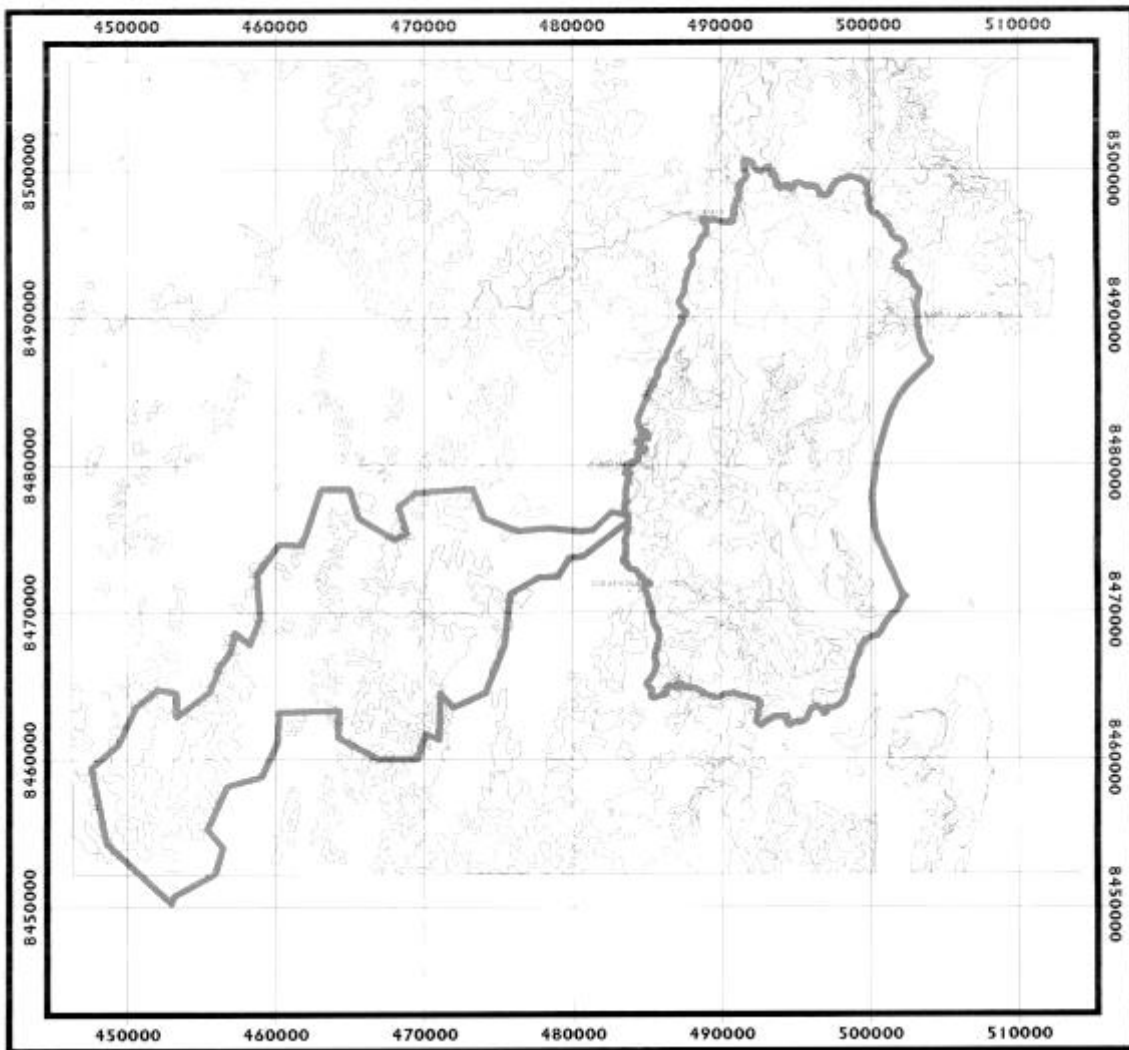
ANEXO I



MEMORIAL DESCRITIVO DA POLIGONAL AMPLIADA DA ÁREA DE PROTEÇÃO AMBIENTAL - APA DO PRATIGI

Ponto Zero, na BA-001, de Coordenadas UTM Lat. S 8.495.500 Long. W 488.900; segue para o sul, pela BA-001 até o ponto 01, de Coordenadas UTM Latitude S 8.477.380 e Longitude W 484.333, no encontro do Rio Juliana com a BA-001; daí segue, inicialmente, pela marcação do limite da Bacia do Rio Juliana, partindo do ponto 01, em direção sudoeste, pelos seguintes pontos: ponto 2 – Lat. S 8.476.761 e Long. W 482.285; ponto 3 – Lat. S 8.475.429 e Long. W 480.286; ponto 4 – Lat. S 8.475.667 e Long. W 478.143; ponto 5 – Lat. S 8.475.524 e Long. W 476.000; ponto 6 – Lat. S 8.476.381 e Long. W 473.762; ponto 7 – Lat. S 8.478.333 e Long. W 473.048; ponto 8 – Lat. S 8.478.095 e Long. W 469.286; ponto 9 – Lat. S 8.477.190 e Long. W 468.000; ponto 10 – Lat. S 8.475.380 e Long. W 468.571; ponto 11 – Lat. S 8.474.952 e Long. W 467.762; ponto 12 – Lat. S 8.476.381 e Long. W 465.333; onde a poligonal intercepta a BA-250 (Ituberá/Gandu); segue pelos seguintes pontos: ponto 13 – Lat. S 8.478.286 e Long. W 464.714; ponto 14 – Lat. S 8.478.333 e Long. W 462.857; ponto 15 – Lat. S 8.474.571 e Long. W 461.476; ponto 16 – Lat. S 8.474.619 e Long. W 460.048; ponto 17 – Lat. S 8.472.571 e Long. W 458.524; ponto 18 – Lat. S 8.469.667 e Long. W 458.762; ponto 19 – Lat. S 8.467.761 e Long. W 458.095; ponto 20 – Lat. S 8.468.650 e Long. W 457.100; ponto 21 – Lat. S 8.467.350 e Long. W 456.800; ponto 22 – Lat. S 8.466.300 e Long. W 456.050; ponto 23 – Lat. S 8.464.600 e Long. W 455.400; ponto 24 – Lat. S 8.462.900 e Long. W 453.200; ponto 25 – Lat. S 8.464.450 e Long. W 453.200; ponto 26 – Lat. S 8.464.750 e Long. W 451.850; ponto 27 – Lat. S 8.463.500 e Long. W 450.400; ponto 28 – Lat. S 8.460.950 e Long. W 449.200; ponto 29 – Lat. S 8.459.400 e Long. W 447.350, limite oeste, na BR-101; ponto 30 – Lat. S 8.454.150 e Long. W 448.350, na BR-101; ponto 31 – Lat. S 8.450.250 e Long. W 452.750, distrito de Itamarati, ponto sul da poligonal; ponto 32 – Lat. S 8.450.700 e Long. W 453.000; ponto 33 – Lat. S 8.452.200 e Long. W 455.750; ponto 34 – Lat. S 8.454.000 e Long. W 456.250; ponto 35 – Lat. S 8.455.200 e Long. W 455.200; ponto 36 – Lat. S 8.458.150 e Long. W 456.550; ponto 37 – Lat. S 8.458.800 e Long. W 458.850; ponto 38 – Lat. S 8.461.200 e Long. W 459.900; ponto 39 – Lat. S 8.463.190 e Long. W 460.000; ponto 40 – Lat. S 8.463.286 e Long. W 464.000; ponto 41 – Lat. S 8.461.429 e Long. W 464.000; ponto 42 – Lat. S 8.460.000 e Long. W 466.667; ponto 43 – Lat. S 8.460.000 e Long. W 469.238; ponto 44 – Lat. S 8.461.333 e Long. W 470.666; ponto 45 – Lat. S 8.461.667 e Long. W 469.809; ponto 46 – Lat. S 8.464.428 e Long. W 470.857; ponto 47 – Lat. S 8.463.524 e Long. W 471.714; ponto 48 – Lat. S 8.464.476 e Long. W 473.809; ponto 49 – Lat. S 8.467.857 e Long. W 475.190; ponto 50 – Lat. S 8.471.238 e Long. W 475.619; ponto 51 – Lat. S 8.472.286 e Long. W 477.476; ponto 52 – Lat. S 8.472.333 e Long. W 478.762; ponto 53 – Lat. S 8.473.667 e Long. W 479.524; ponto 54 – Lat. S 8.473.762 e Long. W 480.428; ponto 55 – Lat. S 8.475.571 e Long. W 481.144; ponto 56 – Lat. S 8.476.095 e Long. W 483.429, onde a poligonal intercepta novamente a BA-001, limite leste da bacia hidrográfica do Rio Juliana; segue pela BA-001 em direção ao sul, até Pinaré, no ponto 57 de Coordenadas UTM Lat. S 8.463.500 e Long. W 485.400; segue pelo Canal do Rio Pinaré em direção à Orla Marítima, até o ponto 58 de Coordenadas UTM Lat. S 8.471.100 e Long. W 502.100 na Ponta Apaga Fogo; segue pela Orla Marítima para norte até o ponto 59 de Coordenadas UTM Lat. S 8.487.100 e Long. W 503.900 no estuário do Rio dos Patos; segue pelo Canal do Rio dos Patos, pelo Canal de Itiúca, até o ponto 60 de Coordenadas UTM Lat. S 8.499.000 e Long. W 493.700 no encontro do Canal de Itiúca com a rodovia BA-001/Cairu; segue pela rodovia BA-001/Cairu até o ponto Zero, no entroncamento com a BA-001, onde se fecha a poligonal.



ANEXO II



 Poligonal Ampliada
 Manchas de vegetação

Área de Proteção Ambiental do Pratigi

