



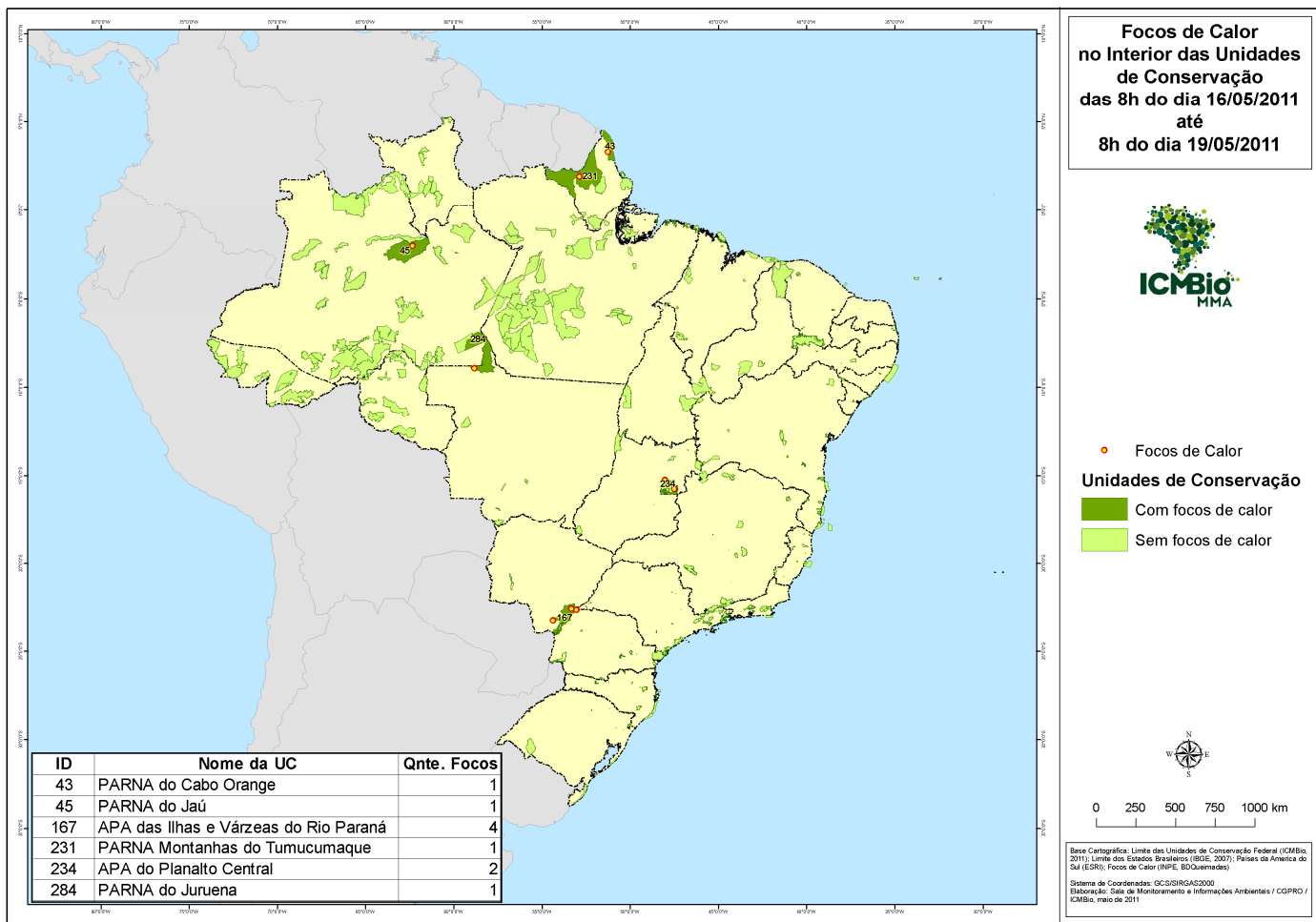
SERVIÇO PÚBLICO FEDERAL

MINISTÉRIO DO MEIO AMBIENTE
INSTITUTO CHICO MENDES DE CONSERVAÇÃO DA BIODIVERSIDADE
DIRETORIA DE UNIDADES DE CONSERVAÇÃO DE PROTEÇÃO INTEGRAL
COORDENAÇÃO GERAL DE PROTEÇÃO AMBIENTAL

NOTA INFORMATIVA

Incêndios Florestais em Unidades de Conservação – 16 a 19 de maio de 2011

Figura 1: Unidades de Conservação com focos identificados por meio do monitoramento de satélites do INPE



Outras Ações

Unidades com Brigada contratadas em MAIO/2011:

1. ESEC Serra Geral do Tocantins
2. FLONA Bom Futuro
3. FLONA Mario Xavier
4. FLONA Brasília
5. PARNA Chapada das Mesas
6. PARNA Serra da Canastra
7. PARNA Nascentes do Rio Parnaíba
8. PARNA Brasília
9. PARNA Itatiaia
10. PARNA Tijuca
11. REBIO Tinguá
12. REBIO Perobas
13. REBIO Contagem

Equipamentos/Uniformes:

Os uniformes ainda não foram entregues ao ICMBio e por isso não foram distribuídos às unidades de conservação com brigadas já contratadas

Ações de prevenção:

1. FLONA Brasília (aceiros)
2. PARNA Chapada dos Veadeiros (aceiros)

Focos identificados e não confirmados em campo

Unidade de Conservação	Número de focos	Área da unidade (ha)	Situação
PARNA do Cabo Orange	1	657.318,06	
PARNA do Jaú	1	2.367.333,44	
APA das Ilhas e Várzeas do Rio Paraná	4	1.005.180,71	
PARNA Montanhas do Tumucumaque	1	3.865.118,53	
APA do Planalto Central	2	498.630,09	
PARNA do Juruena	1	1.958.203,56	

OUTROS DADOS

Mapas de Risco de Fogo Futuro (Fonte: INPE)

Figura 2 RISCO 19/05/2011

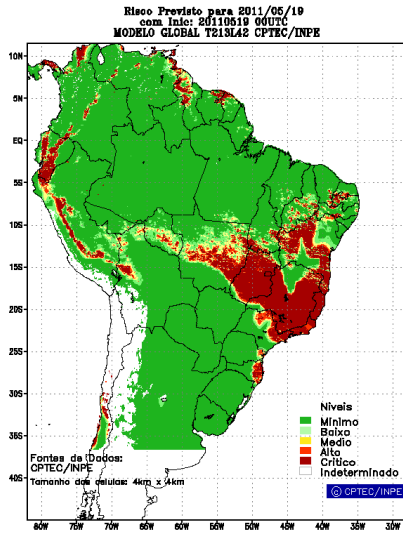


Figura 3: RISCO 20/05/2011

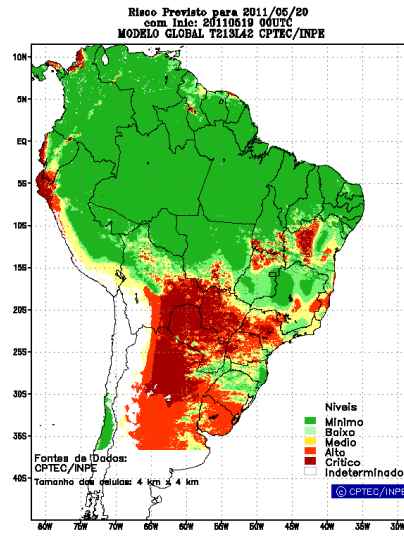
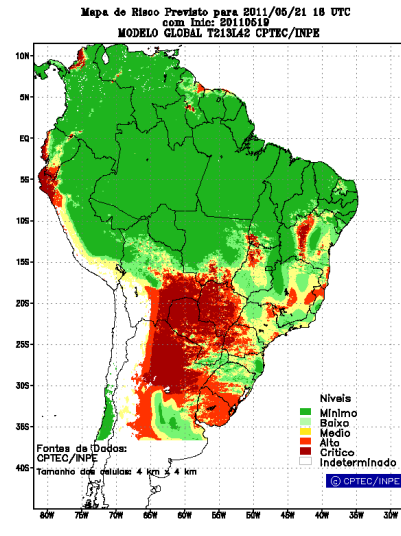


Figura 4: RISCO 21/05/2011



Mapas de Previsão do Modelo Global de Precipitação acumulada (Fonte: INPE)

Figura 5: Precipitação 19/05/2011

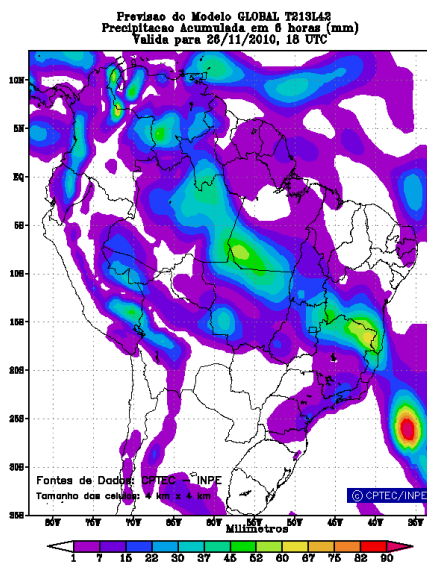


Figura 6: Precipitação 20/05/2011

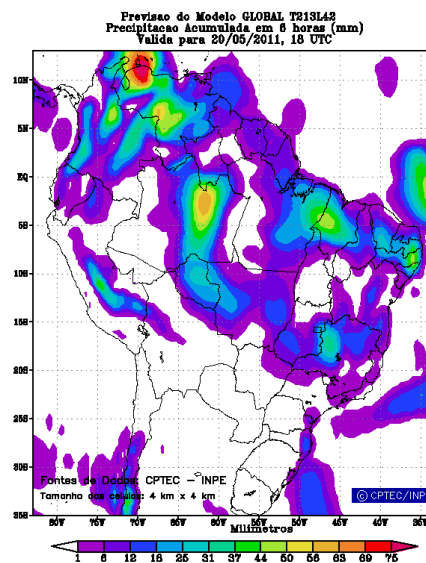


Figura 7: Precipitação 21/05/2011

